















-  - **Tout emploi du feu est interdit**
-  - **Circulation motorisée réglementée en forêt**
-  - **Tout emploi du feu est interdit**
-  - **Prendre des précautions dans l'utilisation des matériels pouvant provoquer un départ de feu \***
-  - **Bivouac et camping sauvage possible selon réglementations locales**
-  - **Circulation motorisée réglementée en forêt**
-  - **Tout emploi du feu est interdit**
-  - **Réglementation de l'utilisation des matériels pouvant provoquer un départ de feu (interdiction après 13h) \***
-  - **Bivouac et camping sauvage interdit**
-  - **Privilégier l'accès aux massifs forestiers en matinée (circulation motorisée réglementée) \***
-  - **Tout emploi du feu est interdit**
-  - **Interdiction d'utiliser tout matériel pouvant provoquer un départ de feu \***
-  - **Bivouac et camping sauvage interdit**
-  - **Accès aux massifs forestiers déconseillé (circulation motorisée réglementée) \***

**\* Se référer obligatoirement à l'arrêté préfectoral n°DDTM-SEF-2020-0071 afin de prendre connaissance des modalités et des conditions précises réglementant ces pratiques. Les présentes dispositions s'appliquent à toutes les zones forestières du Gard mais également aux landes, maquis et garrigues non boisées ainsi qu'à toutes les zones situées à moins de 200m de ces massifs. A titre indicatif, l'ensemble de ces zones représente 80% de la superficie du département.**